
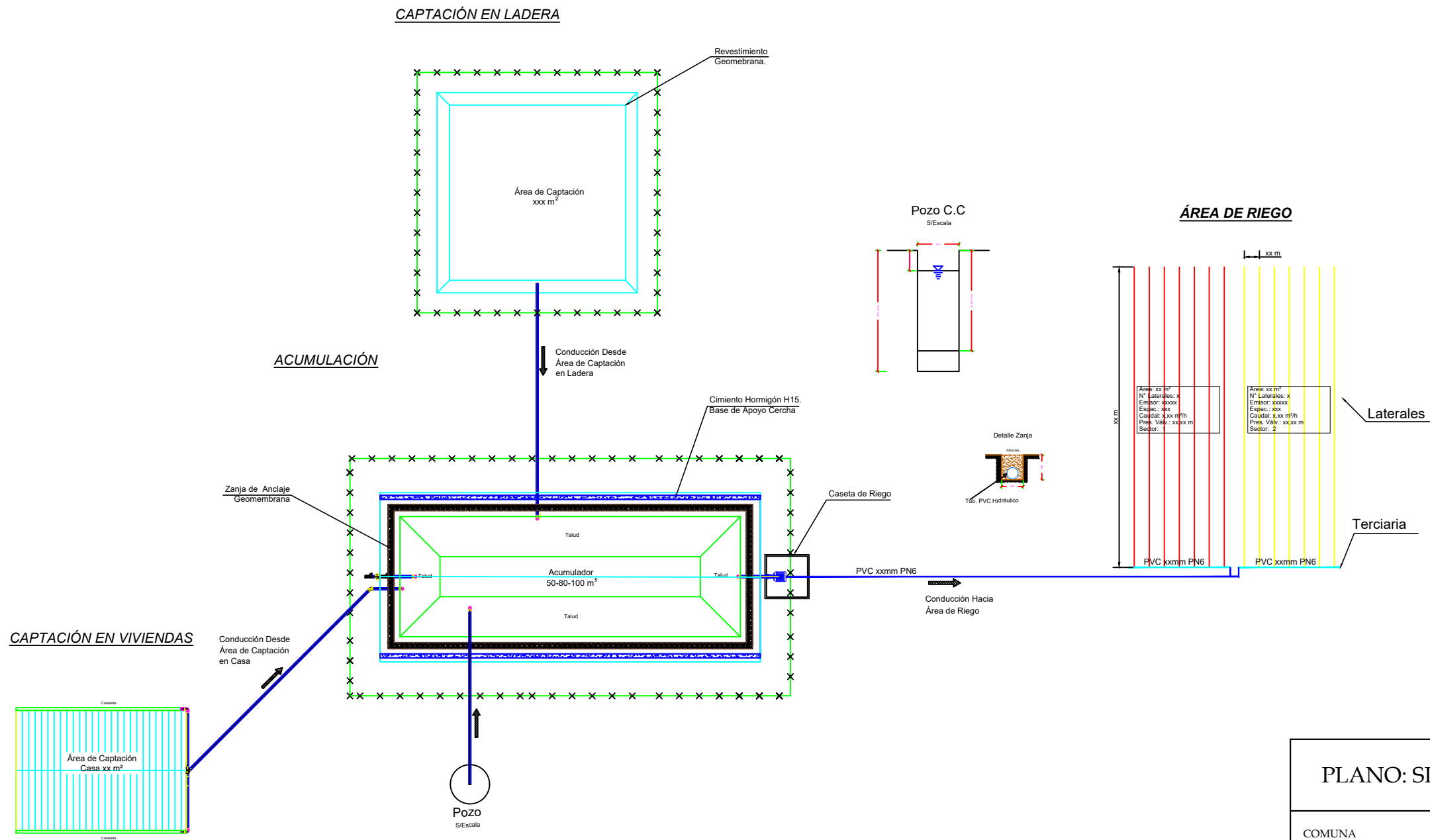


# SISTEMA DE CAPTACIÓN DE AGUAS LLUVIAS

PLANTA GENERAL

ESCALA 1:250




PLANO UBICACION  
s/escala

## PLANO: SISTEMA DE CAPTACIÓN DE AGUAS LLUVIAS

COMUNA ---	REGIÓN ---	Localidad ---
---------------	---------------	------------------

DIBUJANTE: RIEGO INDAP

nnn

CONTENIDO PLANTA GENERAL: COMPONENTES SISTEMA DE CAPTACIÓN AGUAS LLUVIAS		ESCALA 1:250	LÁMINA 1 DE 4
	FECHA Febrero/2019		