



Ministerio de
Agricultura

Gobierno de Chile

Informe Afectación Silvoagropecuaria

Fichas de Afectación Silvoagropecuaria

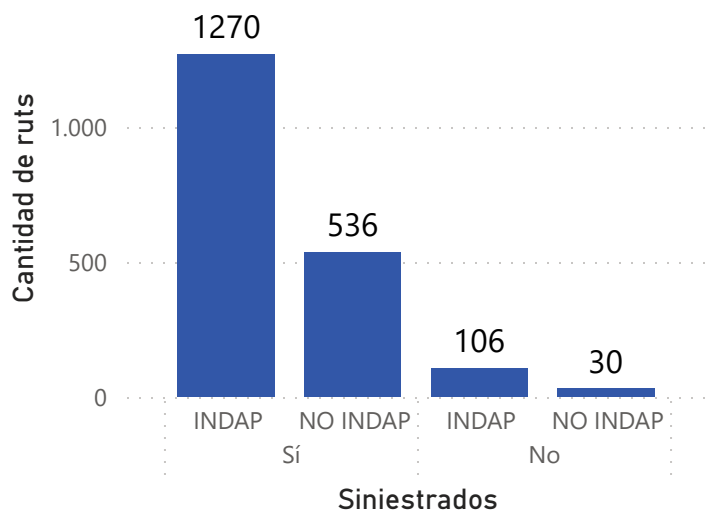
Fecha de actualización de datos:

05-07-2023 13:45:32

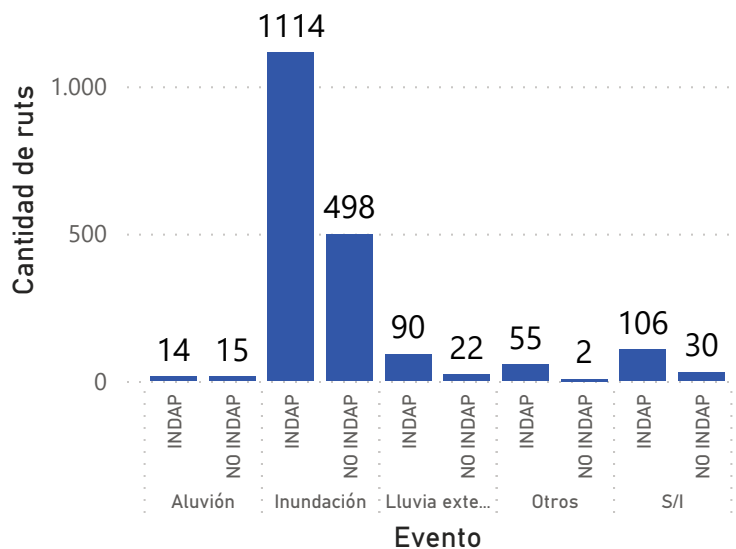


Fecha de actualización de datos:
05-07-2023 13:45:32

Ruts únicos - personas únicas con y sin afectación

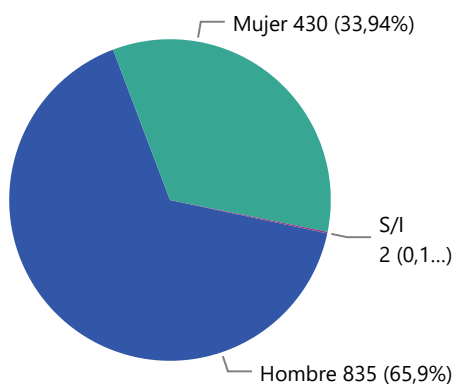


Cantidad por tipo de evento

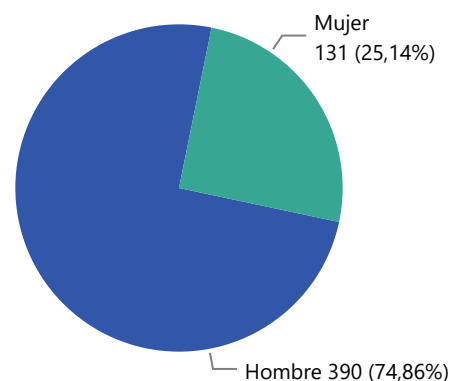


CARACTERIZACIÓN DE PERSONAS AFECTADAS

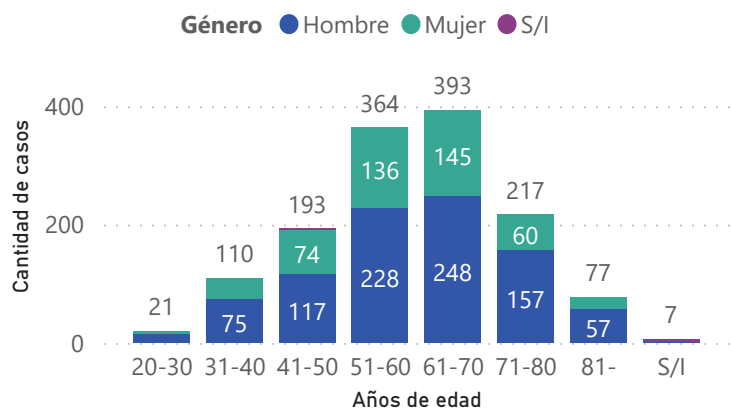
Género de personas con afectación INDAP



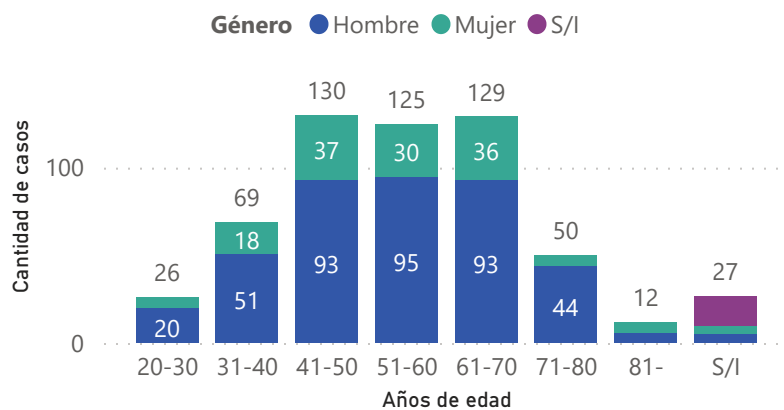
Género de personas con afectación NO INDAP



Rango etario de personas con afectación INDAP



Rango etario de personas con afectación NO INDAP



TOTAL NACIONAL
Con y sin afectación

1942

Recuento de RUT

INDAP

1376

Ruts únicos catastrados

NO INDAP

566

Ruts únicos catastrados

Fecha de
actualización de
datos:

05-07-2023 13:45:32

CARACTERIZACIÓN DE PERSONAS AFECTADAS A NIVEL REGIONAL

Distribución regional de personas con afectación

Usuario Región	INDAP				NO INDAP				Total
	Hombre	Mujer	S/I	Total	Hombre	Mujer	S/I	Total	
VALPARAISO	50	19		69	43	7	1	51	120
METROPOLITANA	39	19		58	20	2		22	80
LIBERTADOR BERNARDO O'HIGGINS	197	134	3	334	94	64	7	164	498
MAULE	451	178	3	631	214	44	9	266	897
ÑUBLE	51	25		76	10			10	86
BIO BIO	48	55		103	9	14		23	126
Total	836	430	6	1271	390	131	17	536	1807

Distribución regional de personas con afectación por pueblo originario (P.O.)

Usuario Región	INDAP						NO INDAP				Total
	Alcalufe	Chango	Mapuche	S/I	Sin etnia	Total	Mapuche	S/I	Sin etnia	Total	
VALPARAISO					69	69	3	1	47	51	120
METROPOLITANA	1		1		57	58			22	22	80
LIBERTADOR BERNARDO O'HIGGINS			1	3	330	334		7	157	164	498
MAULE	4		5	1	622	631	4	9	253	266	897
ÑUBLE			1		75	76			10	10	86
BIO BIO			30		73	103			23	23	126
Total	4	1	38	4	1226	1271	7	17	512	536	1807

RUBROS AGRÍCOLAS AFECTADOS

Superficie afectada por rubro (ha)

Región	INDAP	NO INDAP	Total
<input checked="" type="checkbox"/> VALPARAISO	63,31	110,61	173,92
FLORES	0,90	0,38	1,28
FORRAJERAS	33,98	24,83	58,80
FRUTALES	3,71	41,39	45,10
HORTALIZAS	24,72	43,96	68,69
SEMILLAS		0,05	0,05
<input checked="" type="checkbox"/> METROPOLITANA	47,72	19,70	67,42
CEREALES	0,00		0,00
FLORES	1,64	2,00	3,64
FORRAJERAS	16,75	1,50	18,25
FRUTALES	0,75		0,75
HORTALIZAS	25,44	16,20	41,64
LEGUMINOSAS	0,65		0,65
SEMILLAS	2,50		2,50
<input checked="" type="checkbox"/> LIBERTADOR BERNARDO O'HIGGINS	195,36	88,09	283,45
CEREALES	46,95	22,52	69,47
CULT. INDUSTRIALES	0,50	9,53	10,03
FLORES	0,24	0,24	0,47
FORESTAL	1,60	1,05	2,65
FORRAJERAS	52,80	18,72	71,52
FRUTALES	27,66	7,02	34,69
HORTALIZAS	44,09	14,91	58,99
LEGUMINOSAS	0,50		0,50
SEMILLAS	18,50		18,50
VIÑAS	2,53	14,10	16,63
Total	306,39	218,40	524,79

Superficie afectada por rubro (ha)

Región	INDAP	NO INDAP	Total
<input checked="" type="checkbox"/> MAULE	1.410,90	687,87	2.098,77
CEREALES	486,69	208,05	694,74
CULT. INDUSTRIALES	2,10		2,10
FLORES	0,95		0,95
FORESTAL		0,10	0,10
FORRAJERAS	520,86	275,02	795,88
FRUTALES	71,41	34,68	106,09
HORTALIZAS	300,11	142,04	442,14
LEGUMINOSAS	12,47	14,36	26,83
SEMILLAS	9,00	9,00	18,00
VIÑAS	7,31	4,62	11,93
<input checked="" type="checkbox"/> ÑUBLE	125,08	32,10	157,18
CEREALES	52,45	32,10	84,55
FORRAJERAS	50,73		50,73
FRUTALES	18,99		18,99
HORTALIZAS	2,92		2,92
<input checked="" type="checkbox"/> BIO BIO	103,61	23,69	127,30
CEREALES	0,20		0,20
FLORES	0,02		0,02
FORRAJERAS	101,54	21,64	123,18
FRUTALES	0,80		0,80
HORTALIZAS	0,85	2,06	2,90
SEMILLAS	0,20		0,20
Total	1.639,59	743,66	2.383,25

TOTAL NACIONAL

Con y sin afectación

1942

Recuento de RUT

INDAP

1376

Ruts únicos catastrados

NO INDAP

566

Ruts únicos catastrados

Fecha de actualización de
datos:

05-07-2023 13:45:32

RUBROS AGRÍCOLAS AFECTADOS

*Para efectos de este reporte se consideran aquellas especies al menos una hectárea de afectación.

Superficie afectada por rubro (ha)

RUBRO	INDAP	NO INDAP	Total
<input type="checkbox"/> HORTALIZAS	395,86	217,56	613,42
Lechuga	99,81	40,05	139,87
Repollo	42,41	23,64	66,05
Coliflor	26,65	21,34	47,98
Brócoli	35,25	11,53	46,78
Zanahoria	23,90	12,01	35,91
Habas	15,54	11,77	27,31
Acelga	20,17	6,81	26,98
Papas	5,75	11,62	17,37
Papa Guarda	4,87	11,88	16,75
Cilantro	7,86	7,17	15,03
Papa Temprana	14,50		14,50
Espinaca	11,65	2,64	14,29
Otras Hortalizas	12,23	1,51	13,74
Arveja	9,25	4,46	13,71
Pimiento	12,01		12,01
Arveja Verde	2,52	9,00	11,52
Alcachofa	7,45	2,00	9,45
Betarraga	4,12	4,98	9,10
Tomate	8,46	0,15	8,62
Zapallo	0,96	7,10	8,06
Cebollín	1,77	5,94	7,71
Apio	6,84	0,70	7,54
Choclo	6,00	1,00	7,00
Arvejas	3,22	3,00	6,22
Ajo	1,33	4,76	6,09
Ajo Chino	0,25	4,00	4,25
Papa Tardía	2,00	2,20	4,20
Zapallo Guarda	1,50	1,50	3,00
Cebolla Guarda		2,18	2,18
Maíz Grano	1,12	0,88	2,00
Tomate Consumo Conducido	1,16	0,80	1,96
Cebolla	1,52	0,43	1,95
Perejil	1,29	0,50	1,79
Tomate Consumo Botado	1,50		1,50
Zapallo italiano	1,01		1,01
Total	395,86	217,56	613,42

Superficie afectada por rubro (ha)

RUBRO	INDAP	NO INDAP	Total
<input type="checkbox"/> FORRAJERAS	776,45	341,70	1.118,16
Alfalfa	319,02	200,64	519,66
Pradera natural	256,89	25,60	282,48
Avena Forrajera	92,80	49,82	142,62
Otros Forraje/Pradera	31,82	21,40	53,22
Cebada forrajera	19,00	24,55	43,55
Ballica/Trébol	22,30	6,45	28,75
Artificiales	10,30		10,30
Arveja Forrajera	4,09	5,00	9,09
Avena/Vicia	1,95	6,00	7,95
Avena Grano	7,50		7,50
Avena/Ballica	6,30		6,30
Mejoradas	0,40	2,25	2,65
Trébol rosado	2,09		2,09
Cebada/Vicia	2,00		2,00
<input type="checkbox"/> CEREALES	586,29	262,57	848,86
Trigo	421,64	90,95	512,59
Maíz	89,65	99,44	189,09
Avena	63,25	53,28	116,53
Cebada	6,15	6,90	13,05
Otros Cereales	0,60	12,00	12,60
Cebada Grano	5,00		5,00
<input type="checkbox"/> SEMILLAS	30,00	9,00	39,00
Otras Semillas	29,00		29,00
Hortalizas	1,00	9,00	10,00
<input type="checkbox"/> LEGUMINOSAS	12,62	14,36	26,98
Lentejas	6,72	4,00	10,72
Arvejas	1,65	6,36	8,01
Arveja Grano	0,25	4,00	4,25
Otras Leguminosas	4,00		4,00
<input type="checkbox"/> CULT. INDUSTRIALES	2,00	9,00	11,00
Tomate Industrial		9,00	9,00
Cebada Cervecera	2,00		2,00
<input type="checkbox"/> FLORES	2,05	2,53	4,58
Flores al aire libre	2,05	0,53	2,58
Estatice		2,00	2,00
Total	1.409,42	639,17	2.048,58

TOTAL NACIONAL

Con y sin afectación

1942

Recuento de RUT

INDAP

1376

Ruts únicos catastrados

NO INDAP

566

Ruts únicos catastrados

Fecha de actualización de
datos:

05-07-2023 13:45:32

RUBROS AGRÍCOLAS AFECTADOS

Superficie afectada por rubro (ha)

RUBRO	INDAP	NO INDAP	Total
<input checked="" type="checkbox"/> FRUTALES	123,32	83,10	206,41
Cerezos	59,21	28,23	87,45
Uva de mesa		40,10	40,10
Frambuesa	18,12	2,73	20,85
Nectarines	13,43		13,43
Arándanos	10,32		10,32
Frutilla	6,18	0,01	6,19
Durazno	0,54	4,20	4,74
Ciruelo	2,55	1,92	4,47
Almendros	3,29	0,60	3,89
Nogales	3,10	0,40	3,50
Mora Híbrida	2,01	1,40	3,41
Paltos	0,88	0,86	1,74
Limonos	0,60	0,95	1,56
Tunas		1,20	1,20
Manzanas	0,90		0,90
Naranja	0,58	0,15	0,72
Avellano europeo	0,60		0,60
Olivo	0,51	0,05	0,56
Otros Frutales	0,29	0,02	0,31
Berries	0,22		0,22
Membrillo		0,18	0,18
Durazno Conservero		0,04	0,04
Perales		0,04	0,04
Olivos-mesa		0,01	0,01
<input checked="" type="checkbox"/> VIÑAS	9,84	18,72	28,56
Uva vinífera	6,88	10,40	17,28
Uva de mesa		6,80	6,80
Vinifera Pais	2,96	1,52	4,48
Total	133,15	101,82	234,97

RUBROS PECUARIOS AFECTADOS

Cantidad de animales muertos

Especie	VALPARAISO	METROPOLITANA	LIBERTADOR BERNARDO O'HIGGINS	MAULE	ÑUBLE	BIO BIO	Total
Bovinos	6	3	82	349	2	21	463
Caprinos				144	6	75	225
Codornices			20	780			800
Equinos	6		89	309	13	5	422
Gallinas	91	290	2.047	976	26	257	3.687
Gansos	1		4			6	11
Ovinos	9		12	1.770	261	26	2.078
Patos	9		66				75
Pavos						3	3
Pollos			20	10		5	35
Porcinos	9	2	5	71	1	15	103
Total	131	295	2.345	4.409	309	413	7.902

Cantidad de animales con necesidad de alimentos

Especie	VALPARAISO	METROPOLITANA	LIBERTADOR BERNARDO O'HIGGINS	MAULE	ÑUBLE	BIO BIO	Total
Bovinos	79	369	1.020	2.330	250	828	4.876
Caprinos	476	110	432	495	5	306	1.824
Codornices			20	820			840
Cunicultura			35				35
Equinos	90	14	651	956	39	45	1.795
Gallinas	49	647	11.924	477	63	976	14.136
Gansos		10	10			10	30
Ovinos	37	203	307	1.768	158	247	2.720
Patos		50	212				262
Pavos			5			25	30
Pollos			65			15	80
Porcinos	6	11	93	91	74	70	345
Total	737	1.414	14.774	6.937	589	2.522	26.973

TOTAL NACIONAL
Con y sin afectación

1942

Recuento de RUT

INDAP

1376

Ruts únicos catastrados

NO INDAP

566

Ruts únicos catastrados

Fecha de
actualización de
datos:

05-07-2023 13:45:32

RUBROS PECUARIOS AFECTADOS

N° Colmenas afectadas

Usuario Región	INDAP		NO INDAP		Total	
	Muertes	Alimentación	Muertes	Alimentación	Muertes	Alimentación
VALPARAISO	160	470	200	200	360	670
METROPOLITANA	61	83	842	250	903	333
LIBERTADOR BERNARDO O'HIGGINS	1.070	1.060	1.359	420	2.429	1.480
MAULE	5.171	11.895	30	33	5.201	11.928
ÑUBLE	55	100			55	100
BIO BIO	3		10	0	13	0
Total	6.520	13.608	2.441	903	8.961	14.511

INFRAESTRUCTURA PREDIAL AFECTADA

Afectación infraestructura predial

Región	Sist. riego intrapredial (ha)	Cercos (mts lineales)	Bodega (m2)	Corrales (m2)	Invernadero (m2)	Maquinaria (un)
<input type="checkbox"/> VALPARAISO	79	3.034	210	383	7	16
INDAP	31	1.664	132	358	7	13
NO INDAP	49	1.370	78	25		3
<input type="checkbox"/> METROPOLITANA	18	5.150	95	44	1	11
INDAP	9	3.300	59	44	1	5
NO INDAP	9	1.850	36	0		6
<input type="checkbox"/> LIBERTADOR BERNARDO O'HIGGINS	76	10.510	1.855	2.724	2078	16
INDAP	62	8.505	589	2.399	2069	11
NO INDAP	14	2.005	1.266	326	9	5
<input type="checkbox"/> MAULE	372	166.588	1.930	730	35247	84
INDAP	248	92.353	1.217	225	28198	54
NO INDAP	124	74.235	714	504	7049	30
<input type="checkbox"/> ÑUBLE	2	11.005	24	38	610	
INDAP	2	9.575	24	38	610	
NO INDAP		1.430				
<input type="checkbox"/> BIO BIO	1	13.745	1.052	280	702	5
INDAP	1	6.945	1.018	280	702	4
Total	549	210.032	5.166	4.199	38645	132